DU LACHENS A LA MER

LACHENS MER VTT 100 Km

ASCS laissons notre empreinte

DEPART N°1

Traversée D563

MONS
Ravitaillement n°1
Poste de secours n°1
Pointage n°1

Carrefour D53-D563

NOTRE DAME DES SELVES
Ravitaillement n°2
Poste de secours n°2
Pointage n°2

DEPART N°2

CHATEAU DU ROUET,
Ravitaillement n°3,
Poste de secours n°3,
Pointage n°3

ROQUEBRUNE SUR ARGENS
Ravitaillement n°4
Postede secours n°4
Pointage n°4

LES CLAPIERS
Ravitaillement n°5
Pointage n°5

PLAGE SAINT PEÏRE
Ravitaillement n°6
Poste de secours n°5
Pointage n°6

ARRIVEE

5 10 15 20 25 30 35 40 45 50 55 60 65 70 75 80 85 90 95

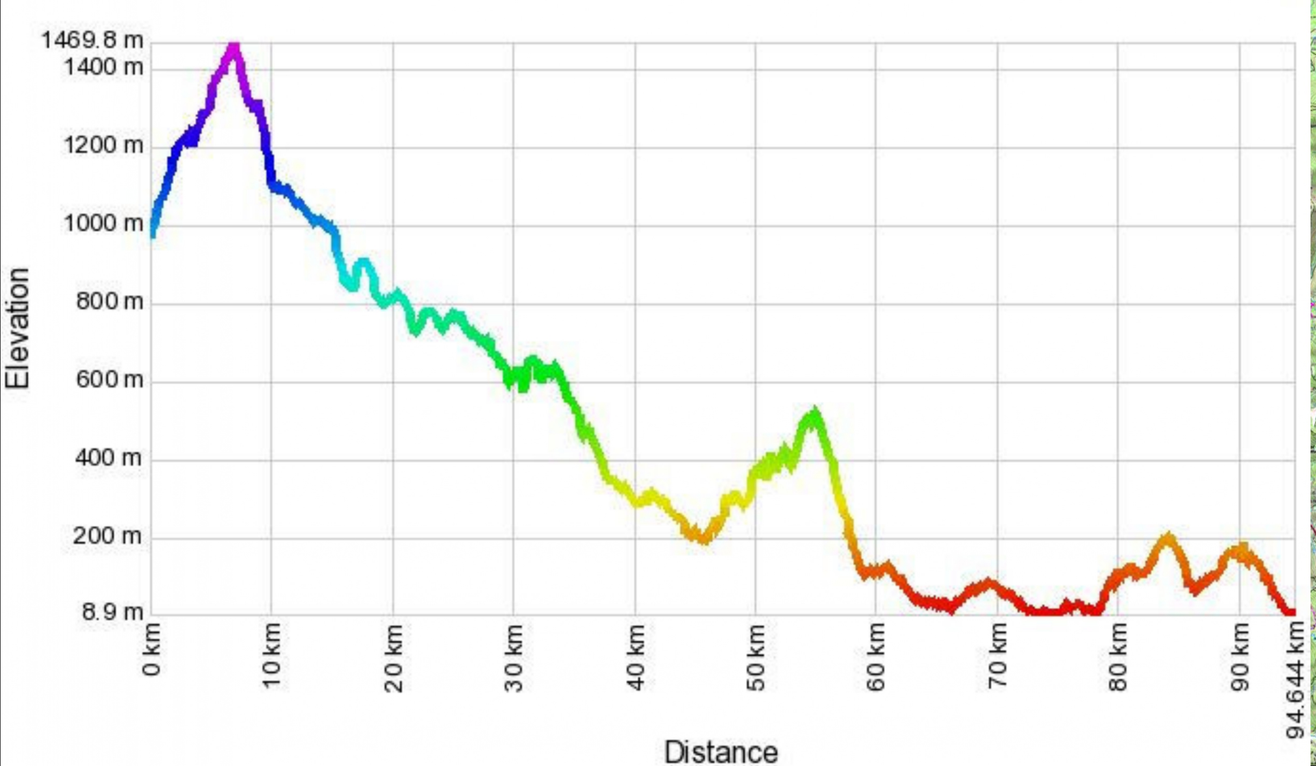

Copyright © 2021 Esri France - IGN

1:40 000

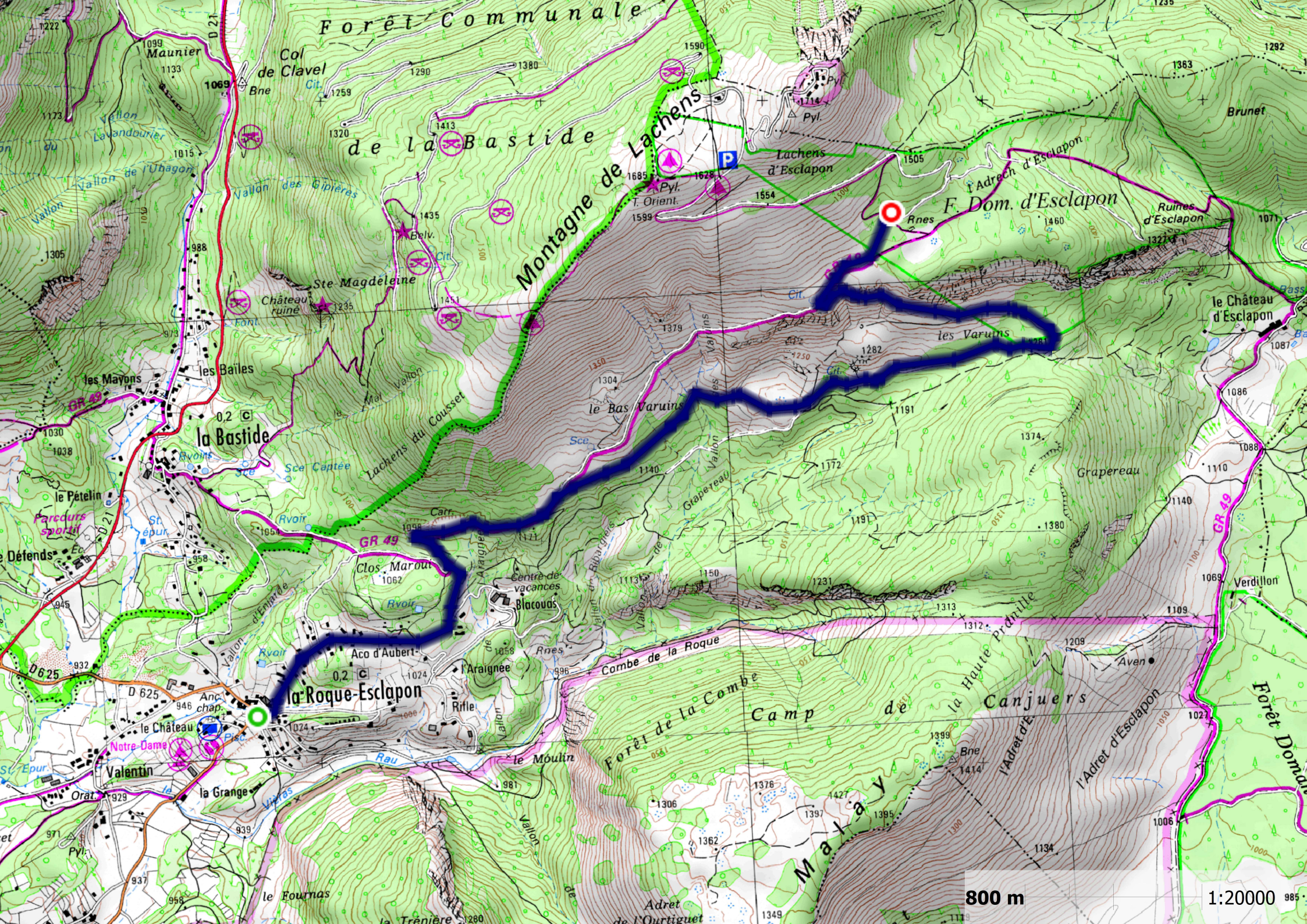

Forêt Communale
de la Bastide
Montagne de Lachens
Col de Clavel
Maunier
Lachens d'Esclapon
F. Dom. d'Esclapon
l'Adrech d'Esclapon
Ruines d'Esclapon
Brunet
le Château d'Esclapon
les Varuins
le Bas Varuins
Grapereau
Ste Magdeleine
Château ruiné
les Baïles
les Mayons
la Bastide
Lachens du Cousset
le Pételin
Parcours sportif
Défends
Clos Maroui
Centre de vacances
Blacouas
Aco d'Aubert
l'Araignée
la Roque-Esclapon
Rifle
Combe de la Roque
Forêt de la Combe
Camp de Canjuers
la Haute Pranille
l'Adret d'Esclapon
Verdillon
Aven
Forêt Domaine
le Château
Notre-Dame
Valentin
la Grange
le Moulin
Malay
le Fournas
Adret de l'Ourtiguet
GR 49
D 625
D 21
800 m
1:20000

Dist.	Déniv. pos.	Déniv. neg.
6,6 km	**537,8 m**	**55,6 m**

Alt. max	Alt. min	Lat, Lng
1453,1 m	**970,9 m**	**43,723668, 6,629366**

Profil altimétrique

Forêt Communale de St-Paul-en-Forêt
Petit Carton
Souliès
Grand Crestecan
Barrage du Riou de Méaulx
la Scierie de Boyer
Vallon de Misère
Forêt Domaniale de la Colle du Rouet
les Misères
Vallon de Crestecan
Collet de Cabasse
Hubac d'Agay
Combe Martine
Tournoune
Hubac de Castel Diaou
le Ruel
Eden Vert
Ravin de Castel Diaou
les Mérians
la Verrerie
Plan du B
Ruel de la Verrerie
la Fleur Ruines
Ravin de la Fleur
Pic de Castel Diaou
Colle de Ruel
les Tilleuls
Bois Communal
Bois du Rouet
Villa Bonne
F. Dom. de la Colle du Rouet
les Combes
Canton des Combes
Piste de Colle Rousse
Piste de l'Argile
Mas Christian
Roches de la Fille d'Isnard
Fontaine d'Isnard
F. Dom. de la Colle
la Grande Baisse
Canton du Rouet
Font Carbonel
Baume Rainaude
Roussine
la Péguière de Gandy
le Pouvérié
Vallon des Plaines du Rouet
Vallon du Rouet
Vallon de Gandy
Vallon des Combes
Vallon de Font de Moutte
Vallon de Fonteoanille
Vallon de Riontard
Vallon de Brame-Pan
Vallon de Clairiers
Ravin de la Source
Vallon du Loqueton
Vallon de Bennet
Vallon de l'Argile
Rau de Brame-Pan
Rivoir
Radier
Rnes
Bne
Crx
Pts
Orat.
Cit.
Sce
Pyl
PR
GR 51
le Mounestier
le Grand Siaï
le Petit Siaï
le Pont d'Endre
les Plaines du Rouet
les Marirègues
de Seillans
Tardieu
Rnes
Radier
800 m
1:20000

Dist.	Déniv. pos.	Déniv. neg.
8,6 km	**643 m**	**351,4 m**

Alt. max	Alt. min	Lat, Lng
526,2 m	**220,9 m**	**43,559352, 6,654583**

Profil altimétrique

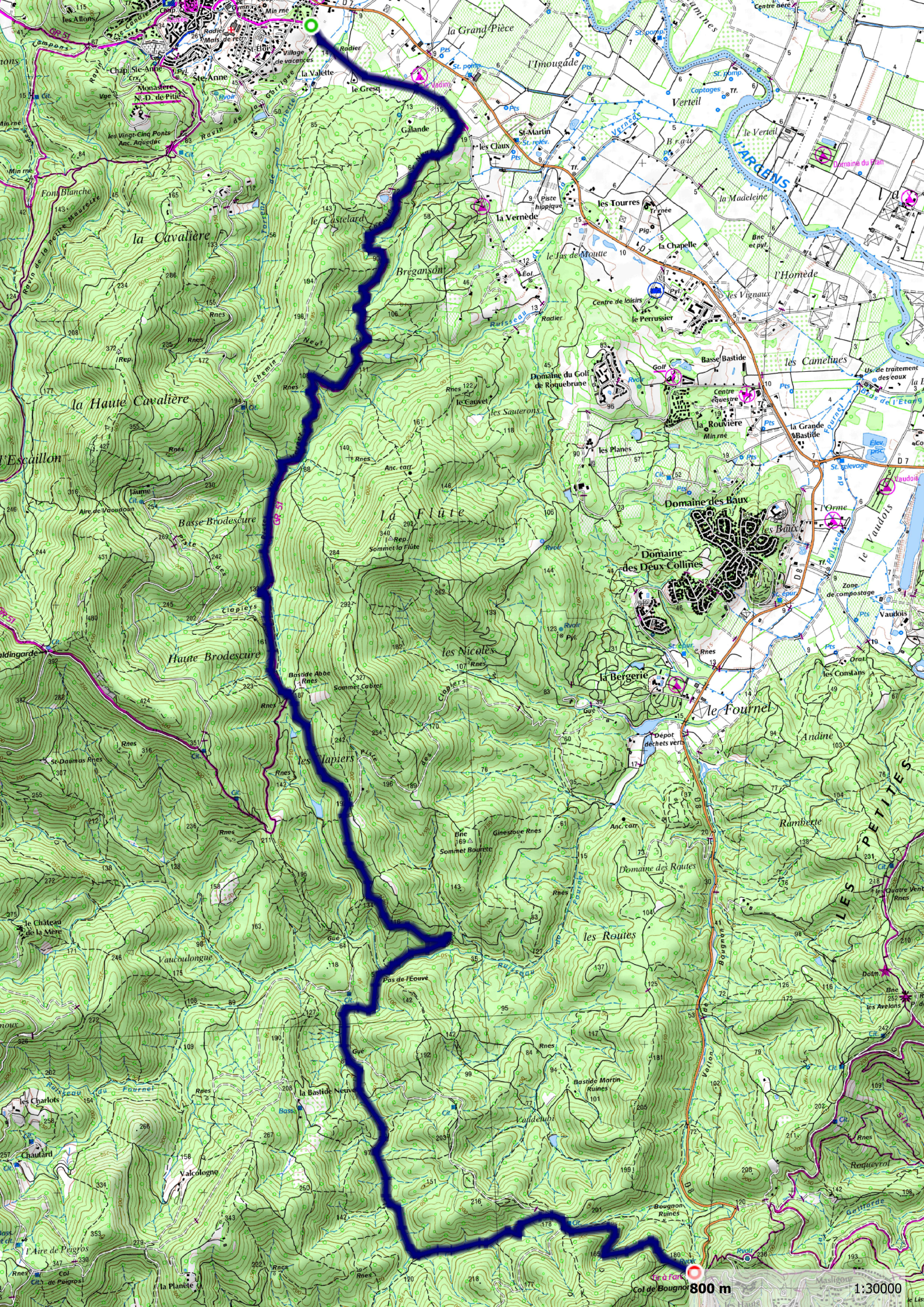

800 m
1:30000
la Grand-Pièce
l'Imougade
Verteil
l'ARGENS
Ste-Anne
Monastère N.-D. de Pitié
la Valette
le Gresq
Galande
les Claux
St-Martin
la Vernède
les Tourres
la Chapelle
le Jas de Moutte
le Castelard
Brégansons
la Cavalière
la Haute Cavalière
l'Escaillon
Basse Brodescure
Haute Brodescure
la Flûte
Sommet la Flûte
les Sauterons
le Cauvet
Domaine du Golf de Roquebrune
Basse Bastide
la Rouvière
la Grande Bastide
les Planes
Domaine des Baux
Domaine des Deux Collines
les Nicolès
la Bergerie
le Fournel
Andine
les Clapiers
Sommet Cabret
Sommet Bourette
Domaine des Routes
les Routes
Ramberte
Pas de l'Eouvé
la Bastide Neuve
Vaudebui
Bastide Martin Ruines
Bougnon Ruines
Col de Bougnon
le Château de la Mère
Vaucoulongue
Valcologne
Chautard
les Charlots
l'Aire de Peigros
la Planète
Roqueyrol
les Petites

Dist.	Déniv. pos.	Déniv. neg.
14 km	**547,6 m**	**415,4 m**

Alt. max	Alt. min	Lat, Lng
209 m	**10,9 m**	**43,441172, 6,646763**

Profil altimétrique